




# KART – UTSIKTEN og SKULHUSELVA

 **UTSIKTEN – Kremmerodden til Skulhus**  
5,7 kilometer. Vedlikeholdes av Biri IL.

**Parkeringmulighet:**  
Ved Kremmerodden eller Smedmoen (v/R4).

 **SKULHUSELVA – langs elva og om Klundby**  
7,4 kilometer. Vedlikeholdes av Biri IL.

-  Variasjonsmuligheter er merket med gult.
-  Stier som ikke vedlikeholdes er merket med fersken.

